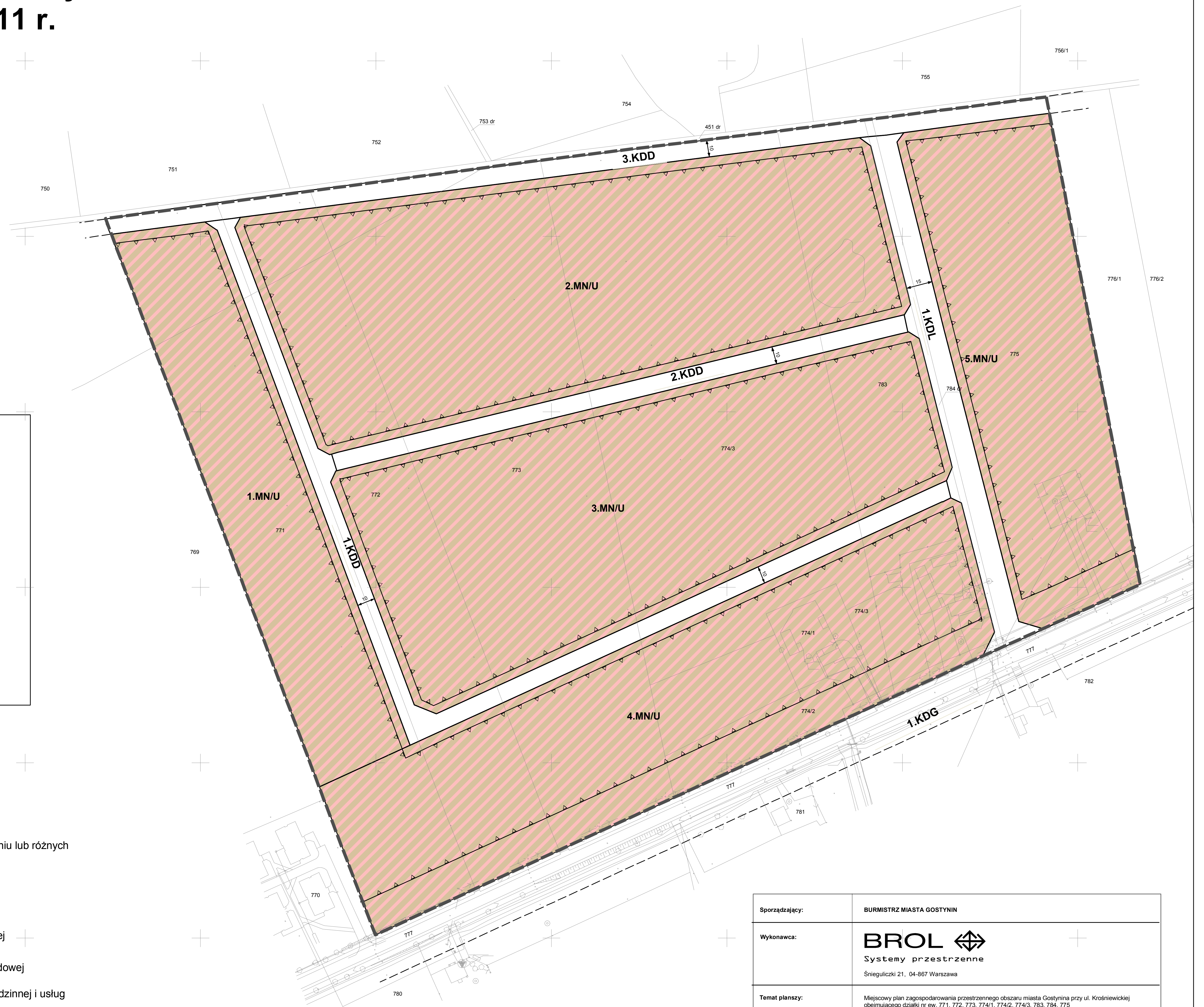
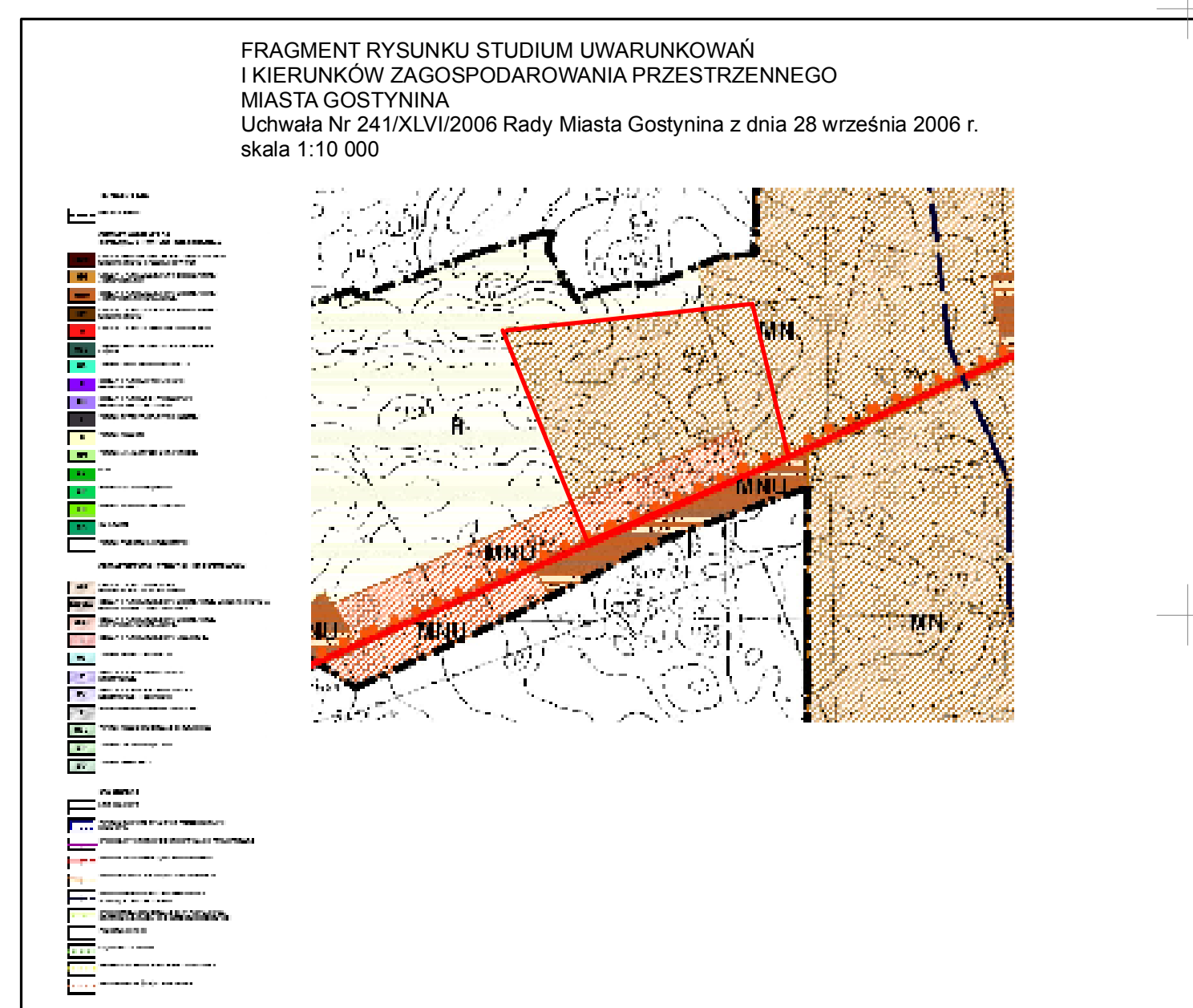



# MIASTO GOSTYNIN

## MIEJSCOWY PLAN ZAGOSPODAROWANIA PRZESTRZENNEGO OBSZARU MIASTA GOSTYNINA PRZY ULICY KROŚNIEWICKIEJ OBEJMUJĄCEGO DZIAŁKI NR EW. 771, 772, 773, 774/1, 774/2, 774/3, 783, 784, 775

Załącznik nr 1  
do Uchwały Nr 52/IX/2011  
Rady Miejskiej w Gostyninie  
z dnia 31 maja 2011 r.

SKALA 1:1000



### Ustalenia:

- granica planu
- linie rozgraniczające tereny o różnym przeznaczeniu lub różnych zasadach zagospodarowania
- ▲▲▲ nieprzekraczalne linie zabudowy

### Przeznaczenie terenów:

- KDL - tereny dróg publicznych klasy drogi lokalnej
- KDD - tereny dróg publicznych klasy drogi dojazdowej
- MN/U - tereny zabudowy mieszkaniowej jednorodzinnej i usług z zakresu hotelarstwa i gastronomii

### Oznaczenia informacyjne:

- tereny dróg publicznych poza obszarem planu

Sporządzający:	BURMISTRZ MIASTA GOSTYNIN
Wykonawca:	<b>BROL</b> Systemy przestrzenne Śnieguliczki 21, 04-867 Warszawa
Temat planu:	Miejscowy plan zagospodarowania przestrzennego obszaru miasta Gostynina przy ul. Krośniewickiej obejmującego działki nr ew. 771, 772, 773, 774/1, 774/2, 774/3, 783, 784, 775
Zespół projektowy:	mgr inż. Zbigniew Bronowicki członek OIU/Warszawie nr WA-362 - główny projektant, mgr Bartłomiej Olczak
Skala opracowania:	1:1.000
	2011

