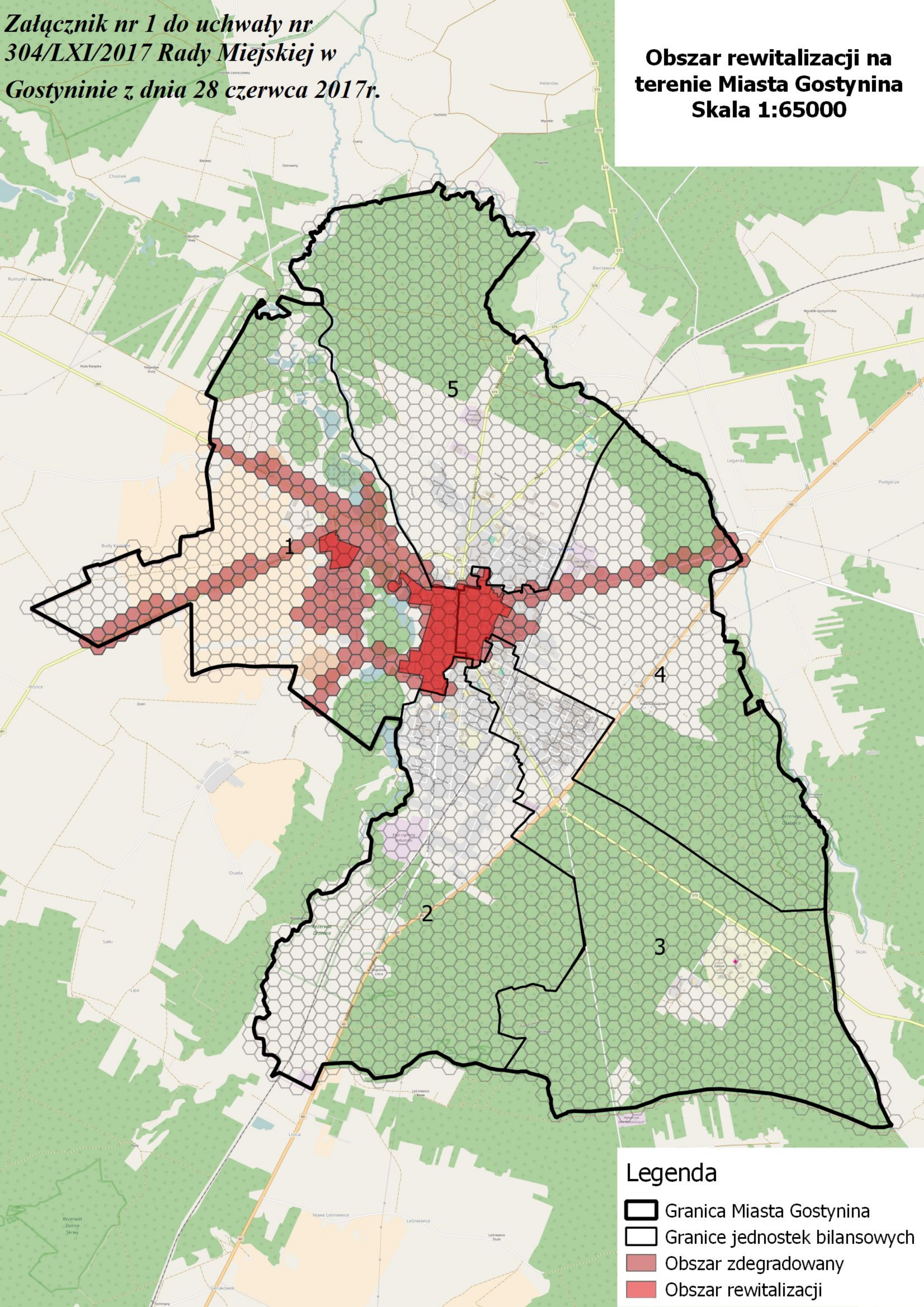






**Załącznik nr 1 do uchwały nr  
304/LXI/2017 Rady Miejskiej w  
Gostyninie z dnia 28 czerwca 2017r.**

**Obszar rewitalizacji na  
terenie Miasta Gostynina  
Skala 1:65000**

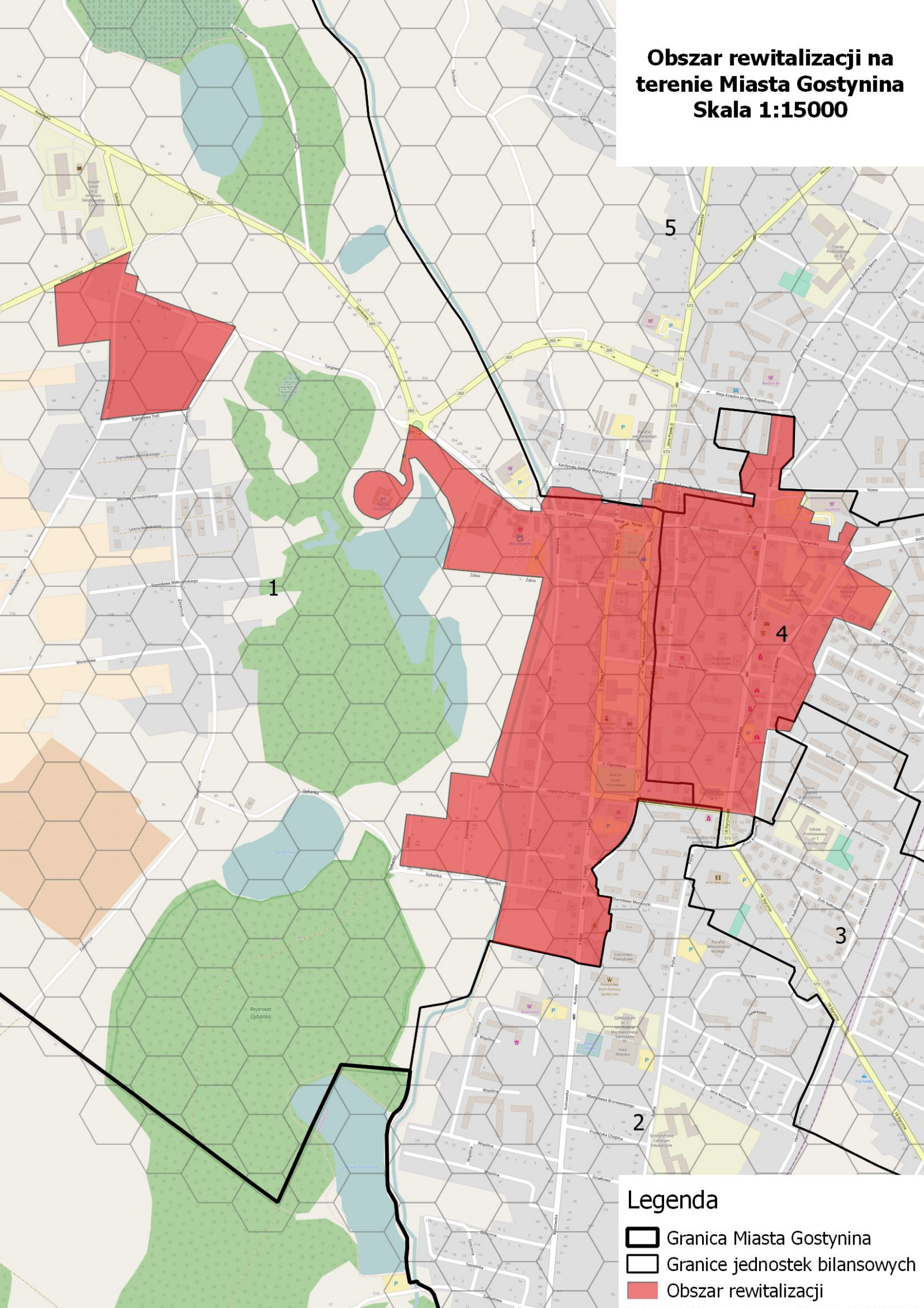


**Legenda**

-  Granica Miasta Gostynina
-  Granice jednostek bilansowych
-  Obszar zdegradowany
-  Obszar rewitalizacji



# Obszar rewitalizacji na terenie Miasta Gostynina Skala 1:15000

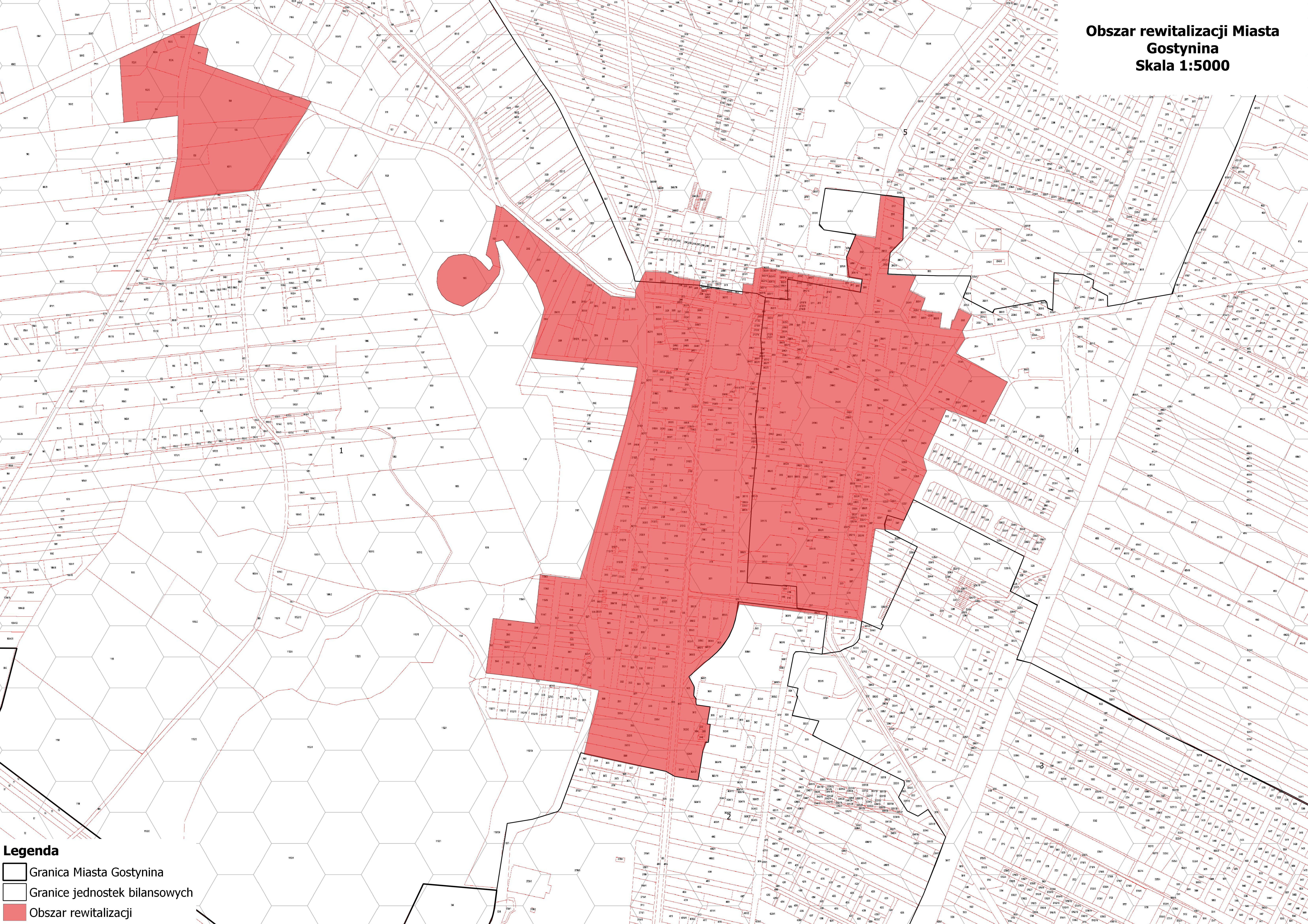


## Legenda

-  Granica Miasta Gostynina
-  Granice jednostek bilansowych
-  Obszar rewitalizacji



**Obszar rewitalizacji Miasta  
Gostynina  
Skala 1:5000**



- Legenda**
- Granica Miasta Gostynina
  - Granice jednostek bilansowych
  - Obszar rewitalizacji