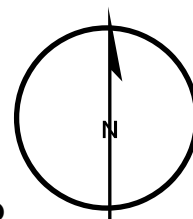


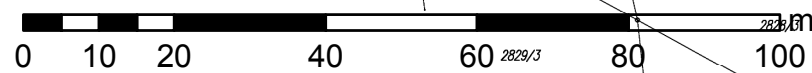
MIEJSOWY PLAN ZAGOSPODAROWANIA PRZESTRZENNEGO P.N. "PRZYTORZE"

PROJEKT (4.09.2014 r.)

ZAŁĄCZNIK NR 1 DO UCHWAŁY NR/...../..... RADY MIEJSKIEJ W GOSTYNINIE Z DNIAR.



RYSUNEK PLANU W SKALI 1:1000



MAPA SYTUACYJNO – WYSOKOŚCIOWA
DO CELÓW OPINIODAWCZYCH
SKALA 1:500

Mapa stanowi fragment mapy sytuacyjno – wysokościowej powiatu Gostynińskiego, utworzonej w 2007 r. z 1:5000. Skala 1:500. Utworzonej przez: Urząd Miejski w Gostyninie – 2007 r. – aktualizacja – 2014 r. Projekt granic działek oraz konturów obiektów budowlanych i urządzeń planu i budowlanych.

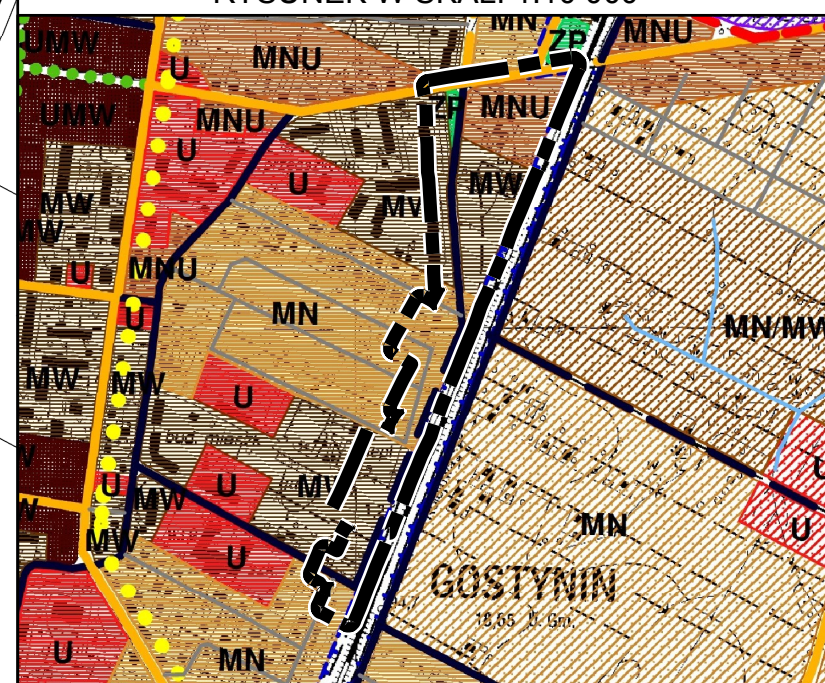
OBIEKT: woj. mazowieckie
powiat: Gostyniński
Jednostka ewidencyjna: Miasto Gostynin – M0401_1

SKALA: 1:1000
Plan sytuacyjny do celów opiniodawczych, o którym mowa w art. 17 ust. 1 pkt 2 i art. 18 ust. 1 pkt 2 ustawy z dnia 27.07.2003 r. o planowaniu przestrzennym (Dz. U. z 2013 r. poz. 803).

Mapa aktualizacji na dzień 08.09.2014 r.
Gostynin, 08.09.2014 r.

WYRYS ZE STUDIUM UWARUNKOWAŃ I KIERUNKÓW
ZAGOSPODAROWANIA PRZESTRZENNEGO
GMINY MIASTA GOSTYNINIA

RYSUNEK W SKALI 1:10 000



OZNACZENIA	
—	GRANICZNA MIASTA
—	GRANICA OBSZARU OBJĘTEGO PLANEM
—	LINIE ROZGRANICZAJĄCE
△	NIEPRZEKRACZALNE LINIE ZABUDOWY
▨	STREFA OCHRONNA OD TERENU ZAMKNIĘTEGO
PRZEZNACZENIE TERENÓW:	
MW/U	ZABUDOWA MIESZKANIOWA WIELORODZINNA Z USŁUGAMI
MN/U	ZABUDOWA MIESZKANIOWA JEDNORODZINNA Z USŁUGAMI
MN	ZABUDOWA MIESZKANIOWA JEDNORODZINNA
ZP	ZIELEŃ URZĄDZONA
KDZ	PUBLICZNA DROGA KLASY ZBIORCZEJ
KDL	PUBLICZNA DROGA KLASY LOKALNEJ
KDD	PUBLICZNA DROGA KLASY DOJAZDOWEJ
KDW	DROGA WEWNĘTRZNA
KP	PARKING
INFORMACYJNE OZNACZENIA PLANU:	
—	GAZOCIĄG
—	SIEĆ CIEPŁOWNICZA
—	WODOCIĄG
—	LINIE WYMIAROWE
- - -	PROPONOWANY PODZIAŁ NA DZIAŁKI BUDOWLANE

LEGENDA

OBOWIĄZUJĄCE OZNACZENIA PLANU:

- GRANICA OBSZARU OBJĘTEGO PLANEM
- LINIE ROZGRANICZAJĄCE
- △ NIEPRZEKRACZALNE LINIE ZABUDOWY
- ▨ STREFA OCHRONNA OD TERENU ZAMKNIĘTEGO

PRZEZNACZENIE TERENÓW:

- MW/U ZABUDOWA MIESZKANIOWA WIELORODZINNA Z USŁUGAMI
- MN/U ZABUDOWA MIESZKANIOWA JEDNORODZINNA Z USŁUGAMI
- MN ZABUDOWA MIESZKANIOWA JEDNORODZINNA
- ZP ZIELEŃ URZĄDZONA
- KDZ PUBLICZNA DROGA KLASY ZBIORCZEJ
- KDL PUBLICZNA DROGA KLASY LOKALNEJ
- KDD PUBLICZNA DROGA KLASY DOJAZDOWEJ
- KDW DROGA WEWNĘTRZNA
- KP PARKING

INFORMACYJNE OZNACZENIA PLANU:

- GAZOCIĄG
- SIEĆ CIEPŁOWNICZA
- WODOCIĄG
- LINIE WYMIAROWE
- - - PROPONOWANY PODZIAŁ NA DZIAŁKI BUDOWLANE