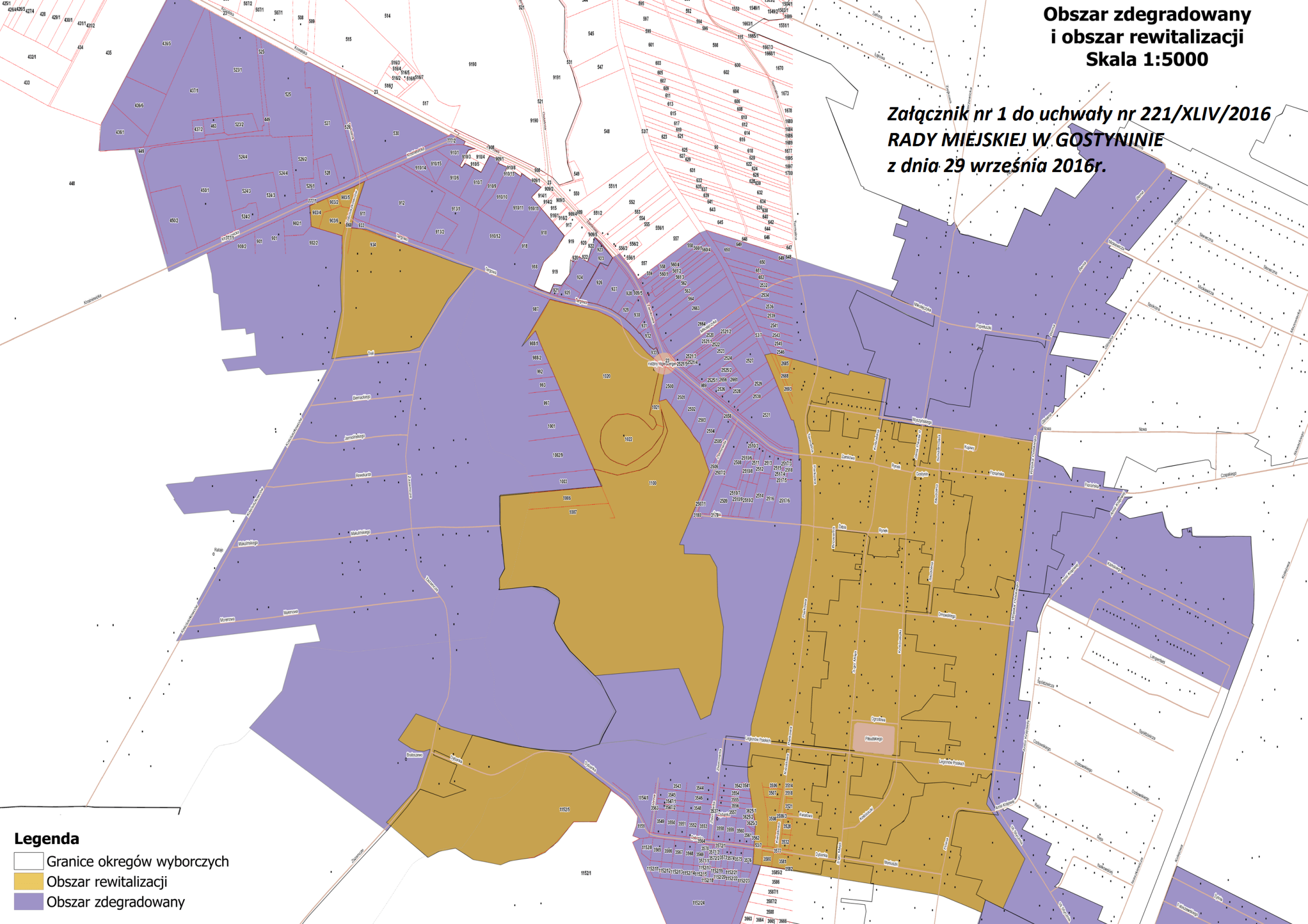


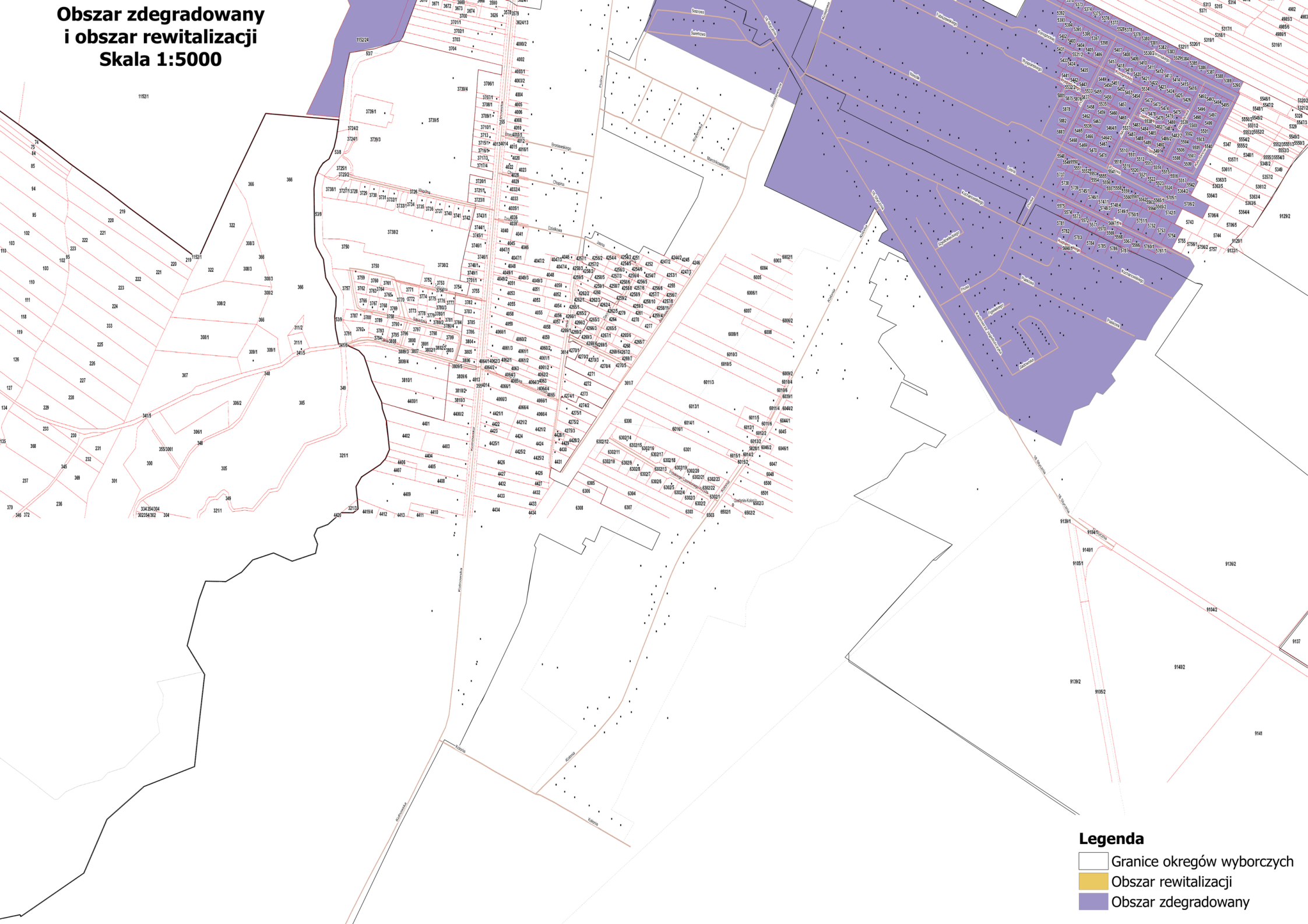
**Obszar zdegradowany
i obszar rewitalizacji
Skala 1:5000**

**Załącznik nr 1 do uchwały nr 221/XLIV/2016
RADY MIĘJSKIEJ W GOSTYNINIE
z dnia 29 września 2016r.**






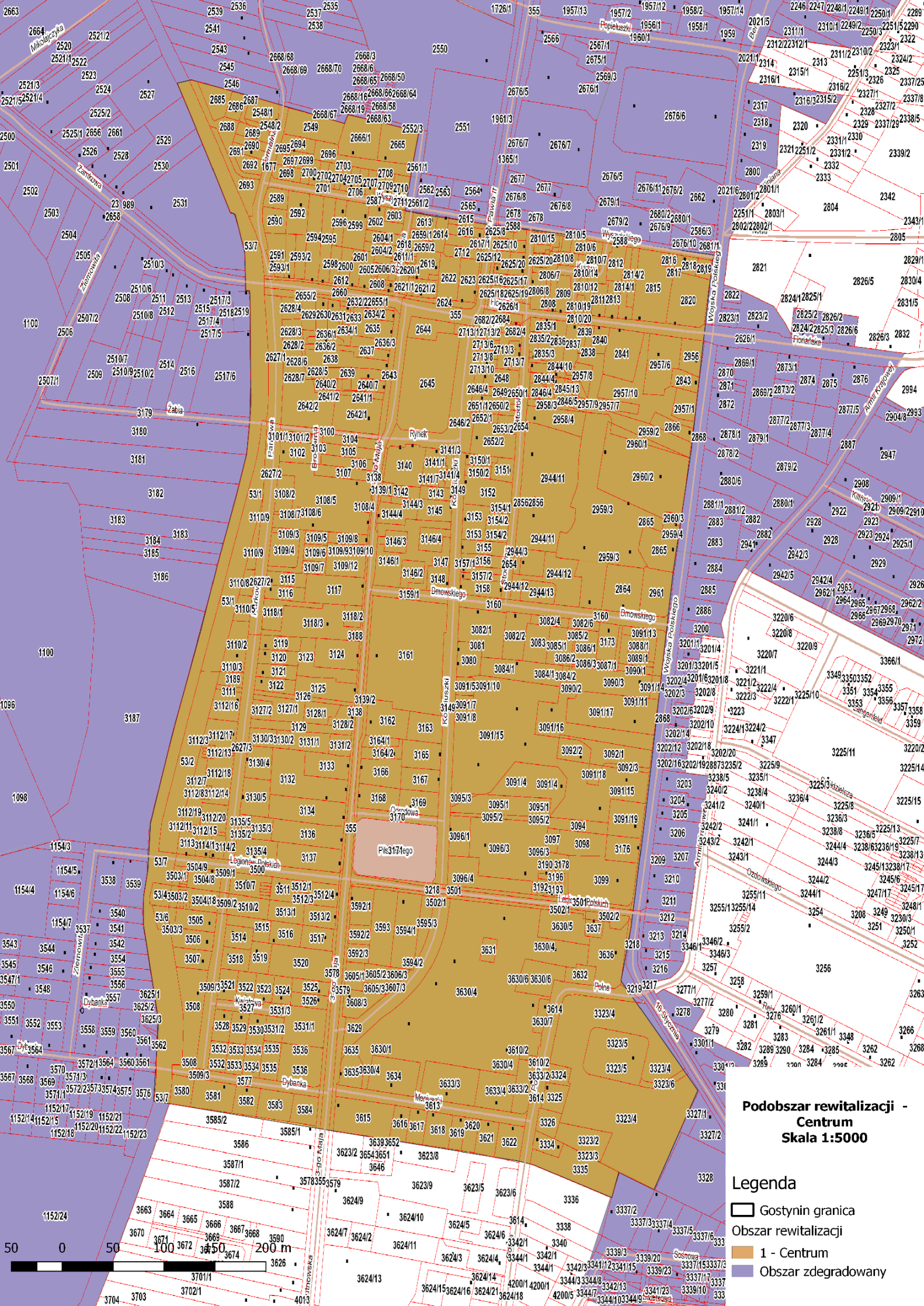
- Legenda**
- Granicz okregów wyborczych
 - Obszar rewitalizacji
 - Obszar zdegradowany

Obszar zdegradowany i obszar rewitalizacji Skala 1:5000



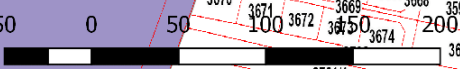
Legenda

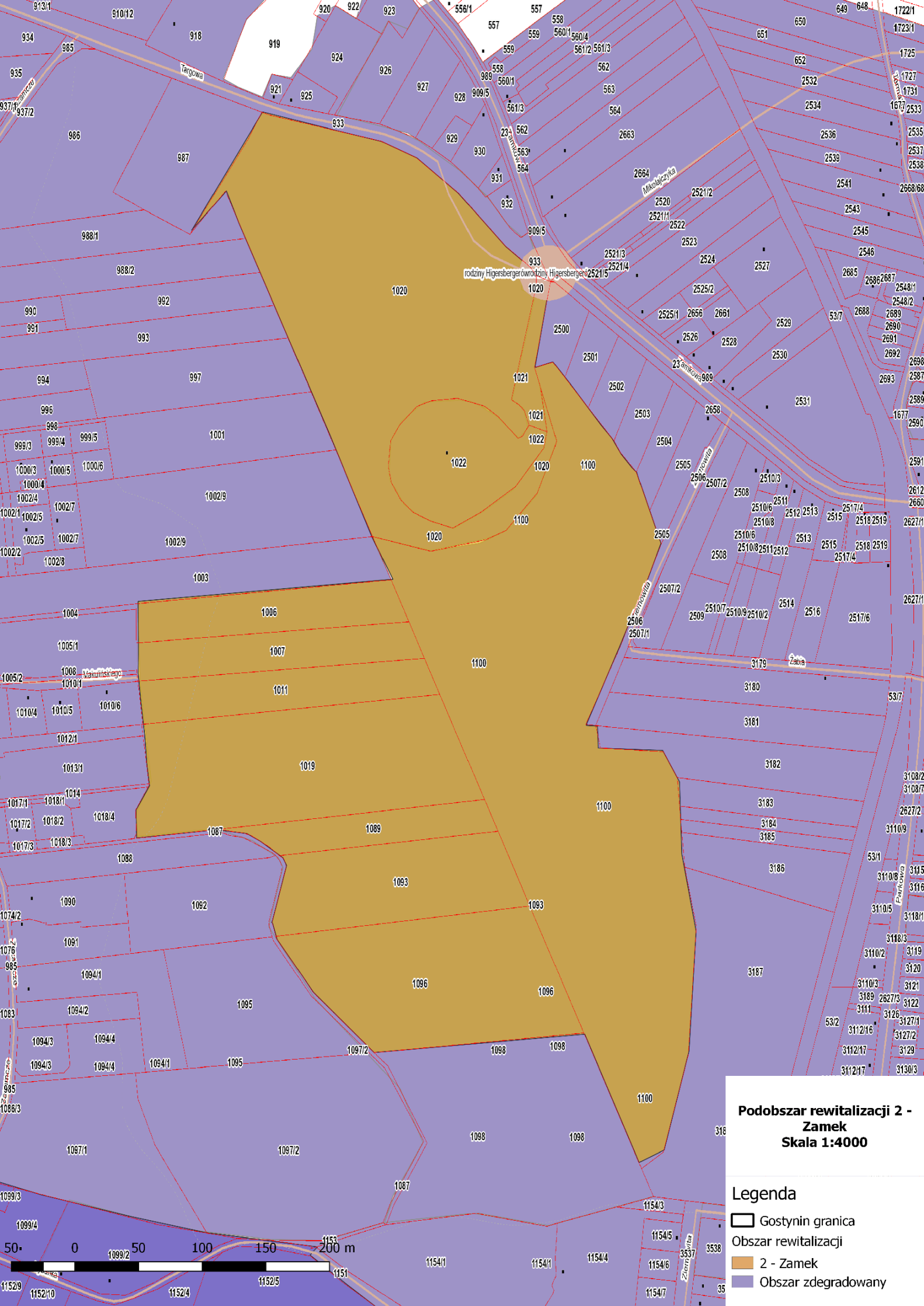
-  Granice okregów wyborczych
-  Obszar rewitalizacji
-  Obszar zdegradowany



Podobszar rewitalizacji - Centrum
Skala 1:500

- Legenda**
- Gostynin granica
 - Obszar rewitalizacji
 - 1 - Centrum
 - Obszar zdegradowany






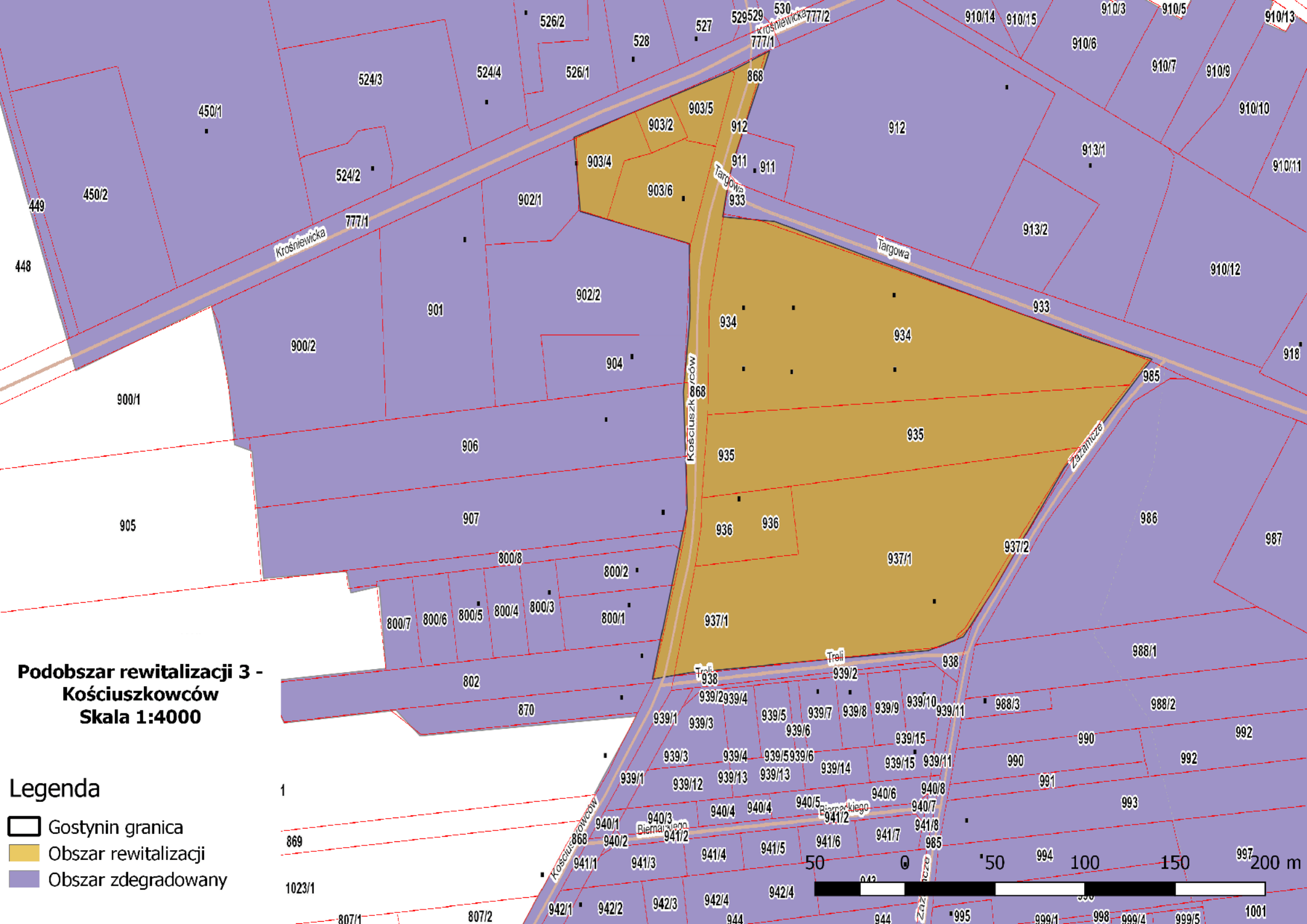
rodziny Higersbergerów rodziny Higersbergerów

Podobszar rewitalizacji 2 - Zamek

Skala 1:4000

- Legenda**
- Gostynin granica
 - Obszar rewitalizacji
 - 2 - Zamek
 - Obszar zdegradowany





**Podobszar rewitalizacji 3 -
Kościuszkowców
Skala 1:4000**

- Legenda**
- Gostynin granica
 - Obszar rewitalizacji
 - Obszar zdegradowany

