







### PROJEKT ZAGOSPODAROWANIA TERENU

**OBIEKT:** Kapielisko Miejskiego Ośrodka Sportu i Rekreacji w Gostyninie  
Jeziro Bratoszewo

**ADRES:** ul. Dybanka Gostynin gm. Gostynin dz. nr ewid. 1152/5

**INWESTOR:** Miejski Ośrodek Sportu i Rekreacji w Gostyninie  
ul. Sportowa 1 09-500 Gostynin

#### Legenda

-  granice działki nr 1152/5
-  zasięg oddziaływania
-  granice opracowania AB-CD
-  budowle, budynki
-  rzędna terenu
-  zieleni

#### Wykaz obiektów

1. Kapielisko
2. Plaża
3. Kontener socjalno - magazynowy
4. WC TOI-TOI
5. Maszt flagowy
6. Tablica regulaminu

